












| | | |
|--|---|----------------------------|
| 1. Prendre la direction nord sur Rue Gérentet vers Place Jean Jaurès | | 130 m Total : 130 m |
|  2. Tourner à gauche sur Place Jean Jaurès | | 150 m Total : 290 m |
| 3. Continuer sur Rue d'Arcole Environ 2 minutes | | 450 m Total : 700 m |
|  4. Tourner légèrement à gauche sur Rue du Coin | | 110 m Total : 800 m |
|  5. Prendre la 1 ^{re} à droite et rester sur Rue de la Pareille | | 72 m Total : 900 m |
|  6. Tourner complètement à gauche sur Boulevard Pierre Mendès France Environ 2 minutes | | 650 m Total : 1,5 km |
|  7. Prendre la 3 ^e à droite et rester sur Rue Pierre Semard | | 350 m Total : 1,9 km |
| 8. Au rond-point, prendre la 2^e sortie sur Rue de la Croix de Mission Environ 2 minutes | | 1,2 km Total : 3,1 km |
| 9. Au rond-point, prendre la 2^e sortie sur Rue du Père de Thoisy | | 270 m Total : 3,4 km |
| 10. Au rond-point, prendre la 3^e sortie (D201) Environ 1 minute | | 290 m Total : 3,6 km |
| 11. Prendre D201 Environ 1 minute | | 1,8 km Total : 5,4 km |
| 12. Prendre la sortie N88 en direction de Firminy/Le Puy/Le Chambon-Feugerolles Radar automatique à 15,5 km Environ 15 minutes | <div style="border: 1px solid black; padding: 5px; text-align: center;"> N88 Firminy Le Puy Le Chambon-Feugerolles </div> | 18,9 km Total : 24,4 km |
|  13. Prendre la sortie en direction de D471/La Chapelle-d'Aurec/La Séauve-sur-Semène/Saint-Didier-en-Velay | <div style="border: 1px solid black; padding: 5px; text-align: center;"> D471 La Chapelle-d'Aurec La Séauve-sur-Semène Saint-Didier-en-Velay </div> | 350 m Total : 24,7 km |
| 14. Au rond-point, prendre la 1^{ère} sortie vers La Séauve-sur-Semène/Saint-Didier-en-Velay | <div style="border: 1px solid black; padding: 5px; text-align: center;"> La Séauve-sur-Semène Saint-Didier-en-Velay </div> | 300 m Total : 25,0 km |
| 15. Au rond-point, prendre la 3^e sortie sur D12 Environ 3 minutes | | 3,0 km Total : 28,0 km |
|  16. Tourner à droite sur Montée de Chantemule/D500 Continuer de suivre D500 Environ 2 minutes | | 2,1 km Total : 30,1 km |
|  17. Tourner légèrement à gauche pour rester sur D500 Traverser le rond-point Environ 23 minutes | | 22,7 km Total : 52,9 km |
|  18. Tourner à gauche sur Grande Rue/D103 Continuer de suivre D103 Environ 1 minute | | 300 m Total : 53,2 km |
|  19. Prendre la 3 ^e à droite et rester sur Place de l'Hôtel de Ville/D103 Continuer de suivre D103 Environ 1 minute | | 650 m Total : 53,9 km |
| 20. Au rond-point, prendre la 2^e sortie sur Rue de Saint-Agrève/D185 Continuer de suivre D185 Environ 8 minutes | | 8,8 km Total : 62,7 km |

- | | | |
|--|---|---------------------------|
|  | 21. Tourner complètement à droite sur Ladreyt Environ 1 minute | 750 m Total : 63,5 km |
|  | 22. Tourner à gauche sur D103 Environ 2 minutes | 1,4 km Total : 64,9 km |
|  | 23. Tourner à gauche Environ 1 minute | 550 m Total : 65,4 km |

 Route inconnue

Cet itinéraire est fourni à titre indicatif. Il est possible que vous deviez suivre un itinéraire différent de celui indiqué en raison de travaux, de bouchons, des conditions météorologiques, de déviations ou d'autres perturbations. Veuillez en tenir compte lors de la préparation de votre trajet. Veuillez en outre à respecter le code de la route et toutes les signalisations sur votre trajet.

Données cartographiques ©2010 Tele Atlas