

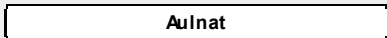









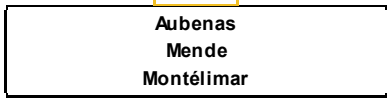
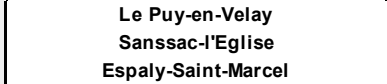
















1. Prendre la direction <b>sud</b> sur <b>Place de Jaude</b> vers <b>Rue du Coche</b>		170 m Total : 170 m
 2. Tourner à <b>gauche</b> sur <b>Avenue du Colonel Gaspard</b>		150 m Total : 300 m
3. Continuer sur <b>Rue du Maréchal Juin</b>		65 m Total : 400 m
4. Continuer sur <b>Place Hippolyte Renoux</b>		230 m Total : 600 m
 5. Tourner légèrement à <b>droite</b> sur <b>Avenue Carnot</b> Environ 2 minutes		800 m Total : 1,4 km
6. Continuer tout droit sur <b>Rue Anatole France</b> (panneaux vers <b>Aulnat</b> ) Environ 2 minutes		1,5 km Total : 2,8 km
 7. Prendre vers <b>Boulevard Jean Moulin/D2009</b> légèrement à <b>droite</b>		180 m Total : 3,0 km
 8. Tourner légèrement à <b>droite</b> sur <b>Boulevard Jean Moulin/D2009</b> Continuer de suivre D2009 Environ 2 minutes		1,7 km Total : 4,7 km
 9. Tourner à <b>gauche</b> sur <b>Boulevard Robert Schuman/D765</b> Continuer de suivre D765 Traverser le rond-point Environ 3 minutes		1,1 km Total : 5,8 km
 10. Prendre la bretelle pour rejoindre <b>A75</b> Radar automatique à 21,1 km Environ 29 minutes		50,2 km Total : 56,1 km
 11. Prendre la sortie <b>20</b> vers <b>Le Puy-en-Velay/Vergongheon/Brioude</b>		400 m Total : 56,5 km
12. Prendre <b>N102</b> Environ 7 minutes		7,1 km Total : 63,6 km
 13. Tourner à <b>droite</b> pour rester sur <b>N102</b>		39 m Total : 63,6 km
 14. Tourner à <b>droite</b> pour rester sur <b>N102</b> (panneaux vers <b>Le Puy en-Velay/Brioude</b> ) Radar automatique à 43,0 km Traverser 2 ronds-points Environ 39 minutes		46,2 km Total : 110 km
15. Au rond-point, prendre la <b>2e</b> sortie sur <b>D906</b> en direction de <b>Aubenas/Mende/Montélimar</b> Environ 4 minutes		5,2 km Total : 115 km
16. Au rond-point, prendre la <b>3e</b> sortie sur <b>D590</b> en direction de <b>Le Puy-en-Velay/Sanssac-l'Eglise/Espaly-Saint-Marcel</b> Radar automatique à 6,6 km Environ 11 minutes		10,9 km Total : 126 km
 17. Tourner à <b>droite</b> sur <b>Boulevard Saint-Louis</b> Environ 1 minute		400 m Total : 126 km
18. Continuer tout droit sur <b>Place du Breuil</b>		230 m Total : 127 km

	19. Tourner à <b>gauche</b> vers <b>Place du Breuil</b>	17 m Total : 127 km
	20. Tourner à <b>gauche</b> sur <b>Place du Breuil</b>	130 m Total : 127 km
	21. Prendre la 1re à <b>droite</b> et rester sur <b>Rue de la Porte Aiguière</b>	99 m Total : 127 km
	22. Tourner à <b>droite</b> sur <b>Place du Martouret</b>	120 m Total : 127 km
	23. Tourner à <b>gauche</b> sur <b>Rue du Bessat</b>	82 m Total : 127 km

Total : **127 km** – environ **1 heure 47 minutes**

	Le Puy-en-Velay	Total : 0,0 km
	24. Prendre la direction <b>sud</b> sur <b>Rue du Bessat</b> vers <b>Rue du Collège</b>	82 m Total : 82 m
	25. Prendre la 1re à <b>gauche</b> et rester sur <b>Rue Chaussade</b>	95 m Total : 180 m
	26. Prendre la 1re à <b>droite</b> et rester sur <b>Rue du Portail d'Avignon</b>	110 m Total : 290 m
	27. Continuer sur <b>Avenue Georges Clemenceau</b> Environ 1 minute	170 m Total : 450 m
	28. Tourner légèrement à <b>droite</b> sur <b>Avenue du Maréchal Foch/N88</b>	400 m Total : 850 m
	29. Prendre la 2e à <b>gauche</b> et rester sur <b>Boulevard Philippe Jourde/D373</b> Continuer de suivre D373 Environ 4 minutes	2,8 km Total : 3,7 km
	30. Au rond-point <b>Rond-Point de Corsac</b> , prendre la <b>2e</b> sortie sur <b>Avenue Charles Dupuy/D988a</b> Continuer de suivre D988a Environ 2 minutes	1,1 km Total : 4,8 km
	31. Tourner à <b>gauche</b> pour rester sur <b>D988a</b>	240 m Total : 5,0 km
	32. Au rond-point, prendre la <b>1ère</b> sortie sur <b>Avenue des Sports/D535</b> Continuer de suivre D535 Environ 3 minutes	2,3 km Total : 7,3 km
	33. Continuer sur <b>D15</b> Environ 10 minutes	11,5 km Total : 18,8 km
	34. Au rond-point, prendre la <b>1ère</b> sortie et continuer sur <b>D15</b> Environ 1 minute	700 m Total : 19,5 km
	35. Tourner à <b>droite</b> sur <b>Route de Valence/D15</b> Continuer de suivre D15 Environ 22 minutes	24,7 km Total : 44,2 km
	36. Tourner à <b>gauche</b> vers <b>Les Rioux</b> Environ 1 minute	400 m Total : 44,6 km
	37. Continuer tout droit sur <b>Les Rioux</b> Environ 2 minutes	1,5 km Total : 46,1 km
	38. Continuer sur <b>La Vigne</b>	400 m Total : 46,5 km
	39. Tourner à <b>droite</b> sur <b>Les Fourches/D103</b> Continuer de suivre D103	180 m Total : 46,7 km
	40. Tourner à <b>gauche</b> Environ 1 minute	550 m Total : 47,3 km

Total : **47,3 km** – environ **50 minutes**

 Route inconnue

Cet itinéraire est fourni à titre indicatif. Il est possible que vous deviez suivre un itinéraire différent de celui indiqué en raison de travaux, de bouchons, des conditions météorologiques, de déviations ou d'autres perturbations. Veuillez en tenir compte lors de la préparation de votre trajet. Veuillez en outre à respecter

16/11/2010

Clermont-Ferrand à Route inconnue - ...

le code la route et toutes les signalisations sur v otre trajet.

Données cartographiques ©2010 Tele Atlas